

Anexo 1

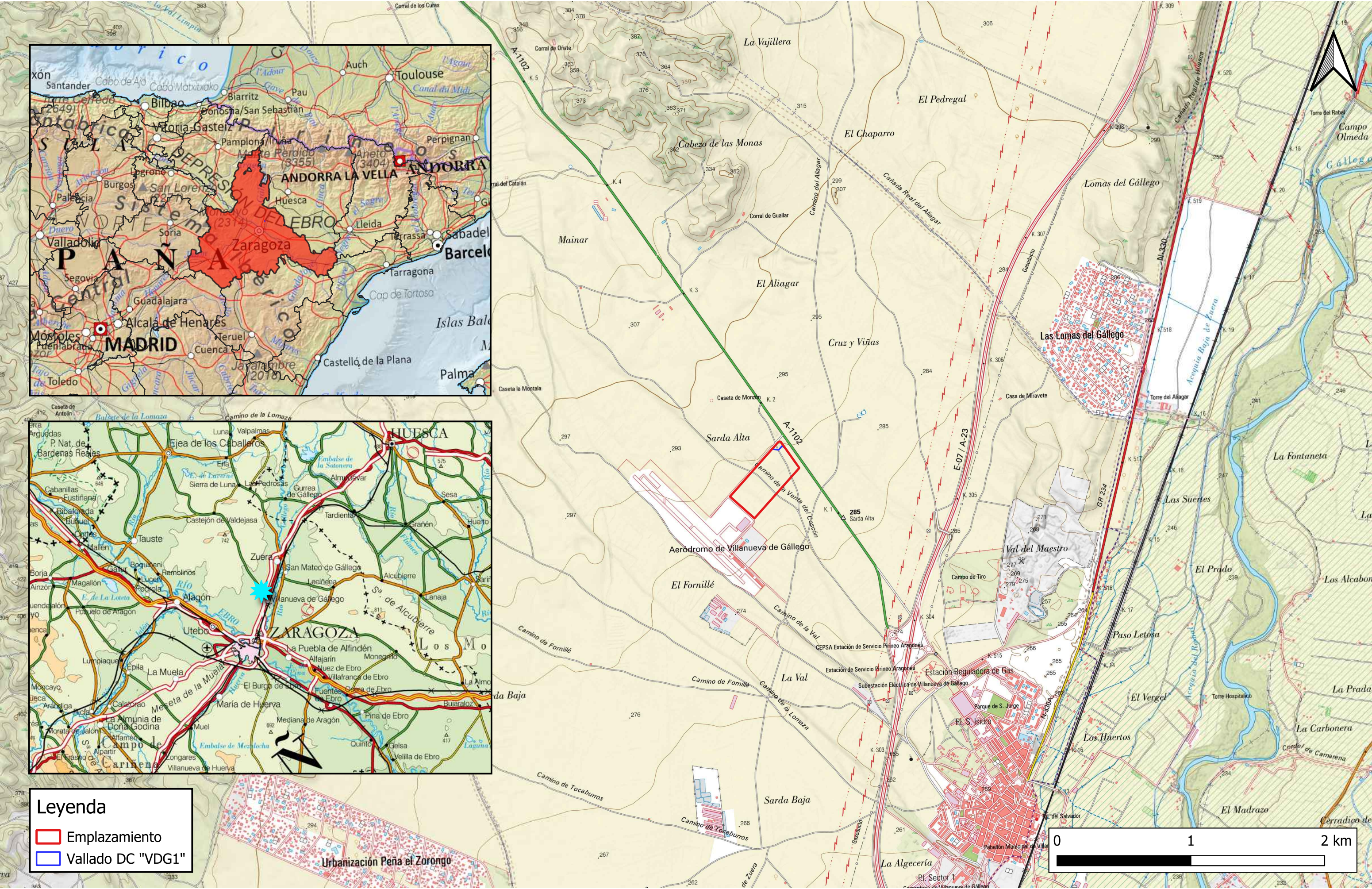
Planos

Planos

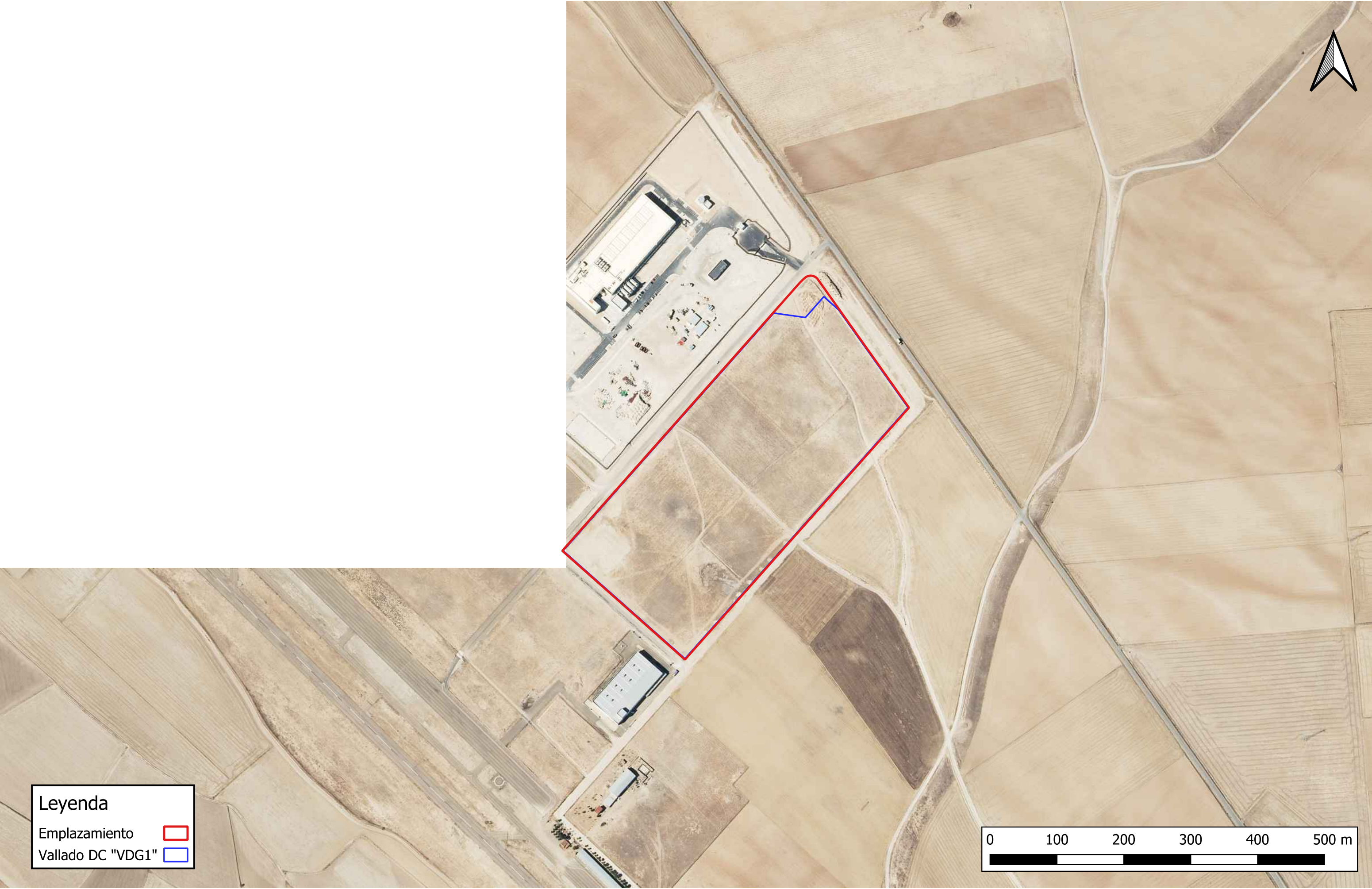
1. Situación y emplazamiento del Data Center
2. Situación del Data Center bajo ortofoto
3. Geología
4. Hidrología superficial y subterránea
5. Vegetación actual (MFE25)
6. Hábitats de Interés Comunitario
7. Biotopos
8. Red Natura 2000
9. Áreas de importancia para las aves (IBA)
10. Síntesis de las áreas con potencial presencia de especies
11. Elementos culturales (Vías pecuarias y Bienes de Interés Cultural)

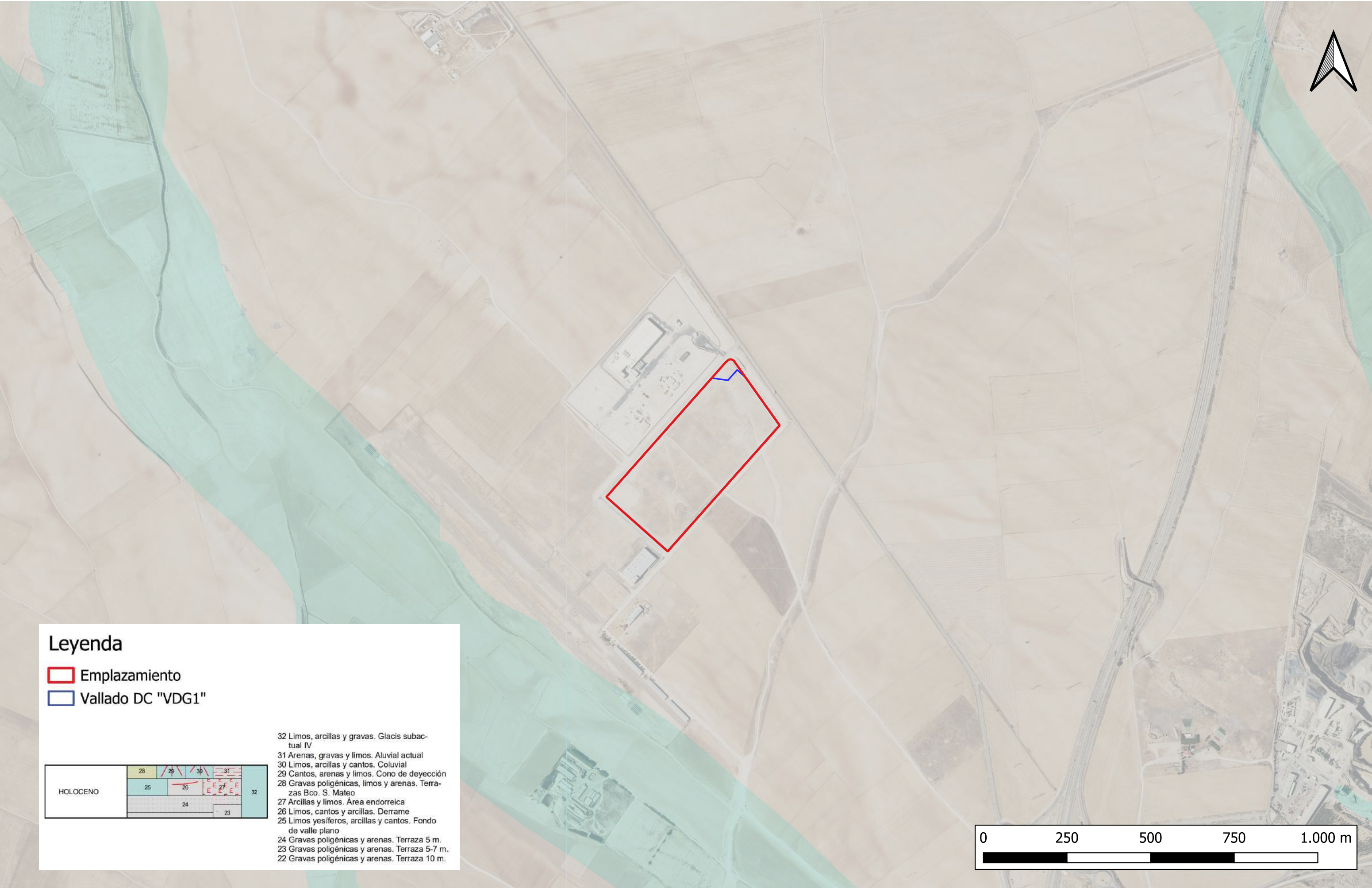
Planos técnicos

- Planta general
- Movimiento de tierras
- Red de saneamiento de aguas pluviales
- Red de saneamiento de aguas sanitarias
- Red de aguas industriales
- Red de abastecimiento de agua potable y PCI
- Red de abastecimiento de agua de refrigeración
- Red de media tensión
- Red de fibra óptica
- Red de baja tensión
- Distribución eléctrica fotovoltaica



Promotor: Amazon Data Services Spain	Elaborado por: 	Título del proyecto: Autorización Ambiental Integrada en un Centro de Datos en Villanueva de Gállego (Zaragoza), España. (Data Center, VDG1)	Fecha: Noviembre 2024	Título de plano: Situación y emplazamiento del Data Center	Nº de plano: 1
			Escala: 1:25.000		Hoja: Hoja 1 de 1






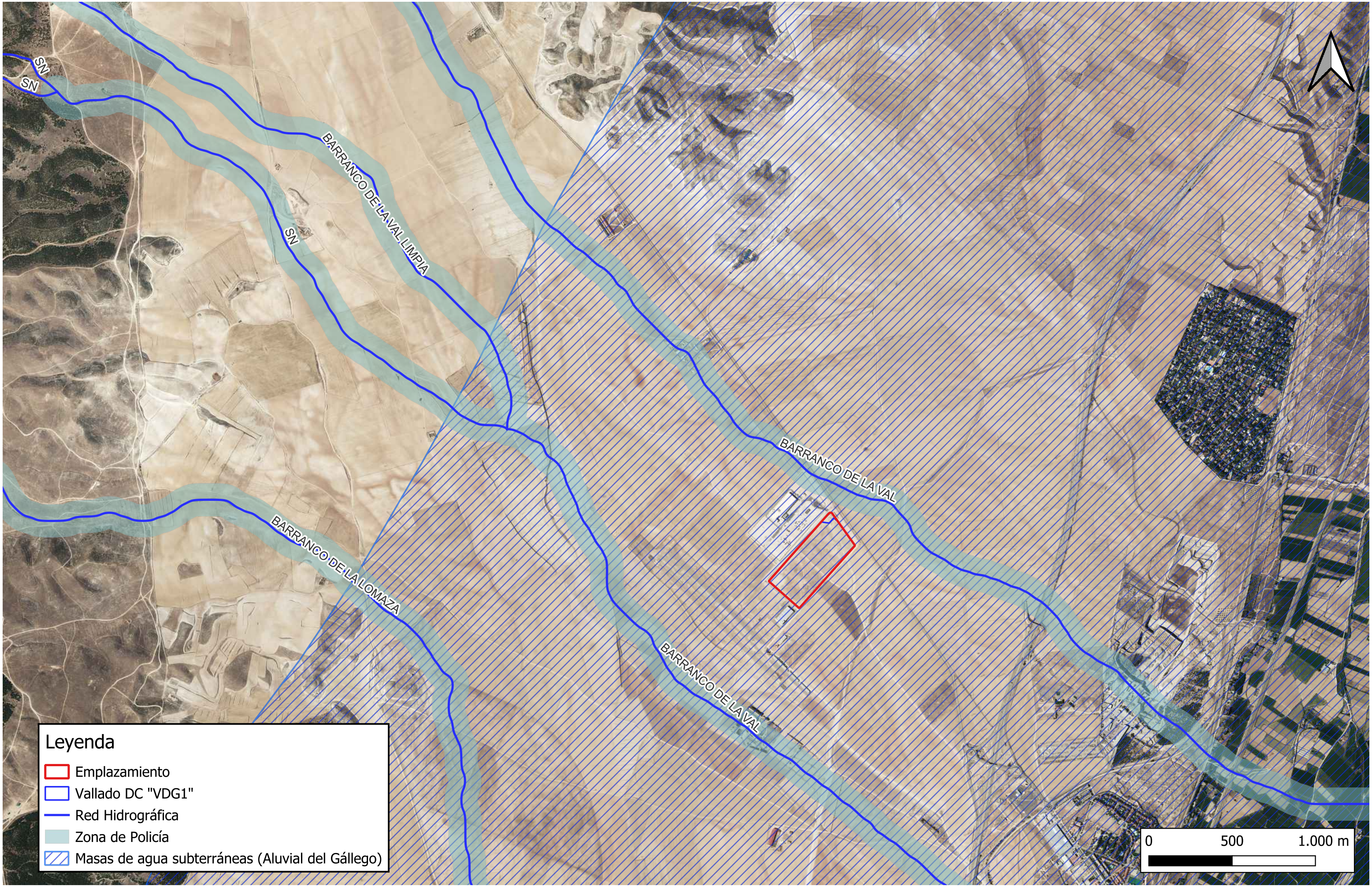
Leyenda


- Emplazamiento
- Vallado DC "VDG1"

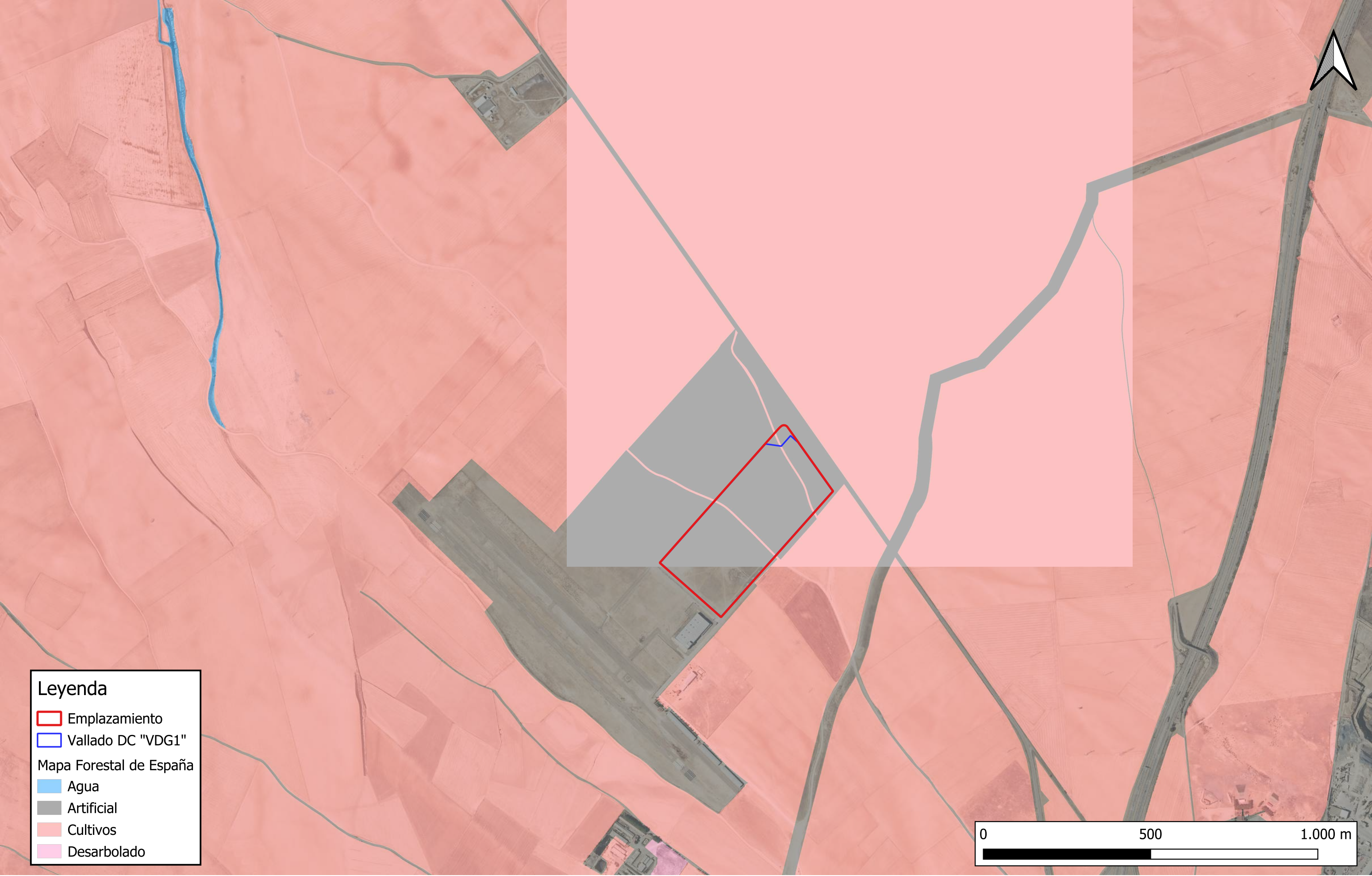


- 32 Limos, arcillas y gravas. Glacis subac-tual IV
- 31 Arenas, gravas y limos. Aluvial actual
- 30 Limos, arcillas y cantos. Coluvial
- 29 Cantos, arenas y limos. Cono de deyección
- 28 Gravas poligénicas, limos y arenas. Terra-zas Bco. S. Mateo
- 27 Arcillas y limos. Área endorreica
- 26 Limos, cantos y arcillas. Derrame
- 25 Limos yesíferos, arcillas y cantos. Fondo de valle plano
- 24 Gravas poligénicas y arenas. Terraza 5 m.
- 23 Gravas poligénicas y arenas. Terraza 5-7 m.
- 22 Gravas poligénicas y arenas. Terraza 10 m.

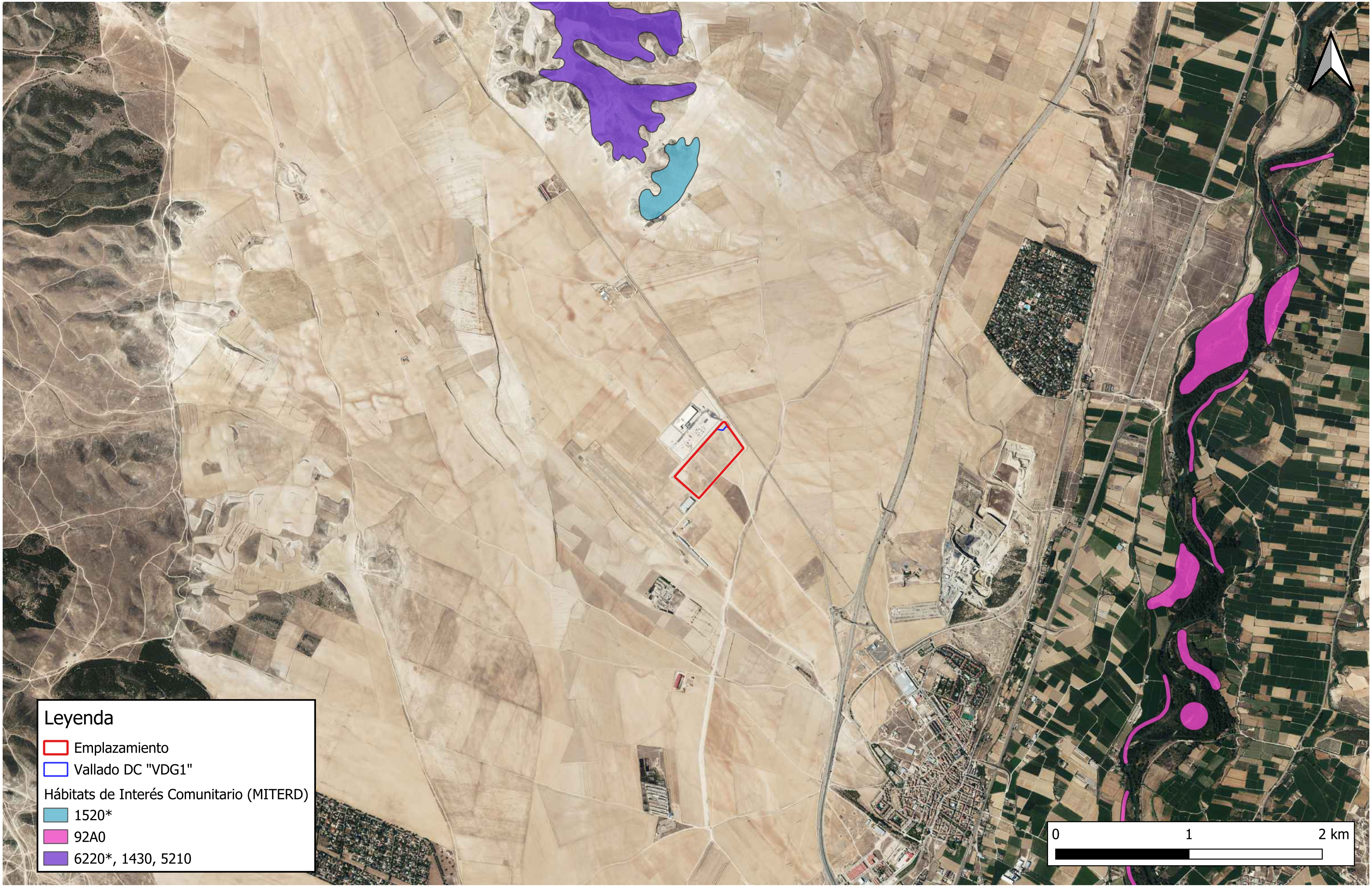




<p>Promotor:</p> <p>Amazon Data Services Spain</p>	<p>Elaborado por:</p> <p></p>	<p>Título del proyecto:</p> <p>Autorización Ambiental Integrada en un Centro de Datos en Villanueva de Gállego (Zaragoza), España. (Data Center, VDG1)</p>	<p>Fecha:</p> <p>Noviembre 2024</p> <p>Escala:</p> <p>1:20.000</p>	<p>Título de plano:</p> <p>Hidrología superficial y subterránea</p>	<p>Nº de plano:</p> <p>4</p> <p>Hoja:</p> <p>Hoja 1 de 1</p>
--	--	--	--	---	--



<div>Promotor:</div> <div>Amazon Data Services Spain</div>	<div>Elaborado por:</div> <div></div>	<div>Título del proyecto:</div> <div>Autorización Ambiental Integrada en un Centro de Datos en Villanueva de Gállego (Zaragoza), España. (Data Center, VDG1)</div>	<div>Fecha:</div> <div>Noviembre 2024</div> <div>Escala:</div> <div>1:10.000</div>	<div>Título de plano:</div> <div>Vegetacion actual (MFE25)</div>	<div>Nº de plano:</div> <div>5</div> <div>Hoja:</div> <div>Hoja 1 de 1</div>
--	--	--	--	--	--



Leyenda

Emplazamiento

Vallado DC "VDG1"

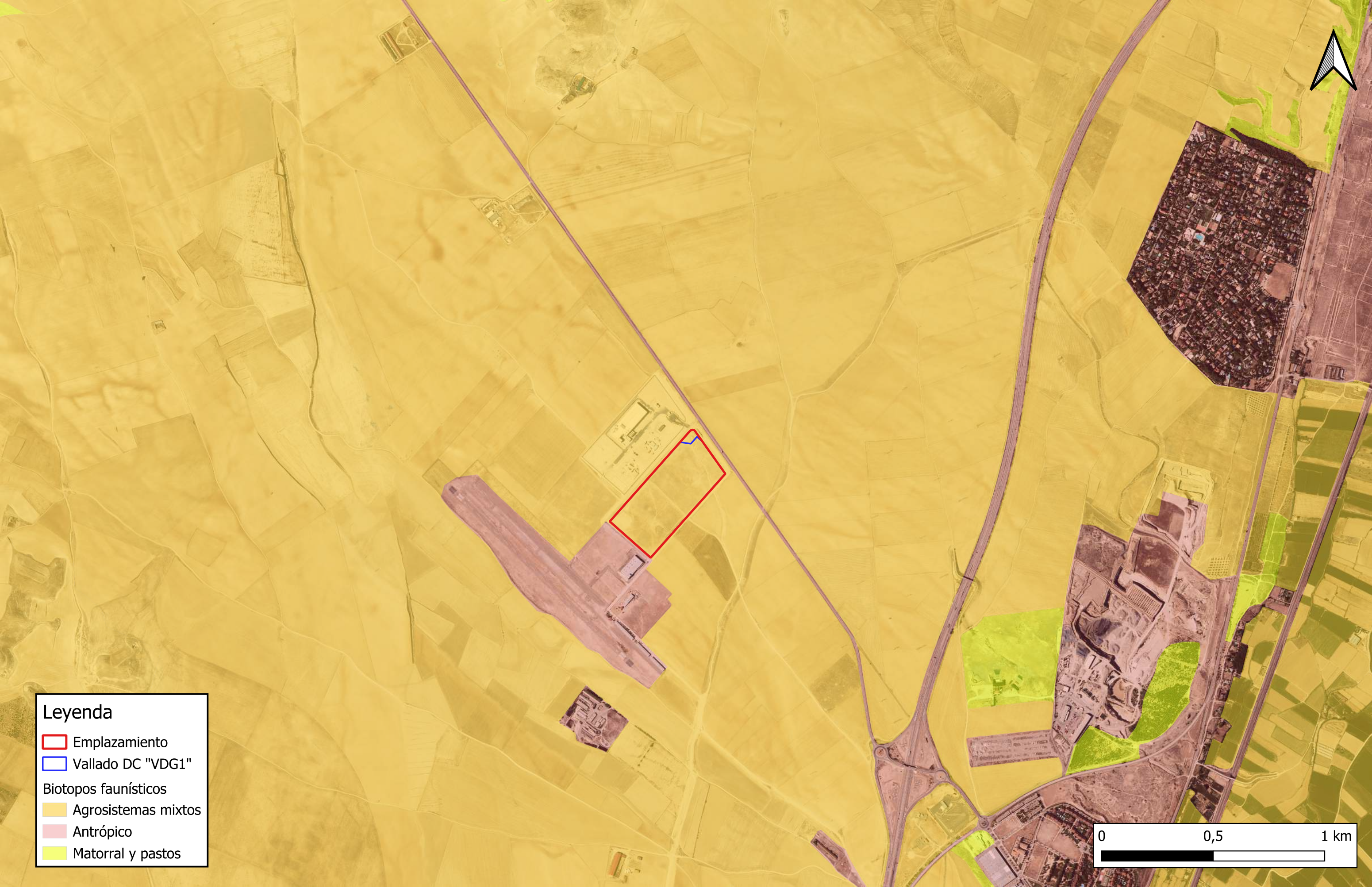
Hábitats de Interés Comunitario (MITERD)

1520*

92A0

6220*, 1430, 5210

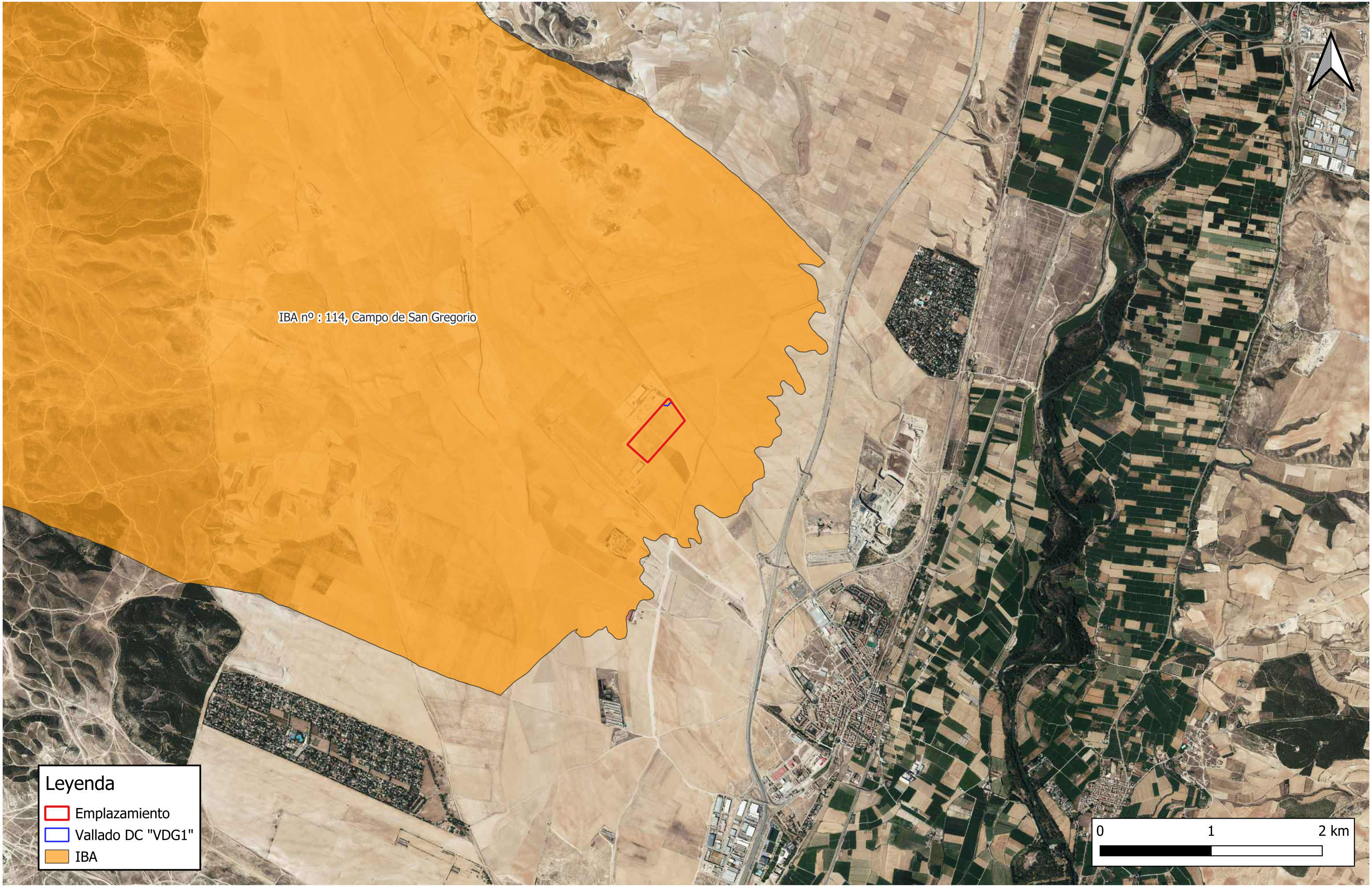
Promotor: Amazon Data Services Spain	Elaborado por: 	Título del proyecto: Autorización Ambiental Integrada en un Centro de Datos en Villanueva de Gállego (Zaragoza), España. (Data Center, VDG1)	Fecha: Noviembre 2024	Título de plano: Hábitats de Interés Comunitario	Nº de plano: 6
			Escala: 1:25.000		Hoja: Hoja 1 de 1



<div>Promotor:</div> <div>Amazon Data Services Spain</div>	<div>Elaborado por:</div> <div></div>	<div>Título del proyecto:</div> <div>Autorización Ambiental Integrada en un Centro de Datos en Villanueva de Gállego (Zaragoza), España. (Data Center, VDG1)</div>	<div>Fecha:</div> <div>Noviembre 2024</div> <div>Escala:</div> <div>1:15.000</div>	<div>Título de plano:</div> <div>Biotopos</div>	<div>Nº de plano:</div> <div>7</div> <div>Hoja:</div> <div>Hoja 1 de 1</div>
--	--	--	--	---	--




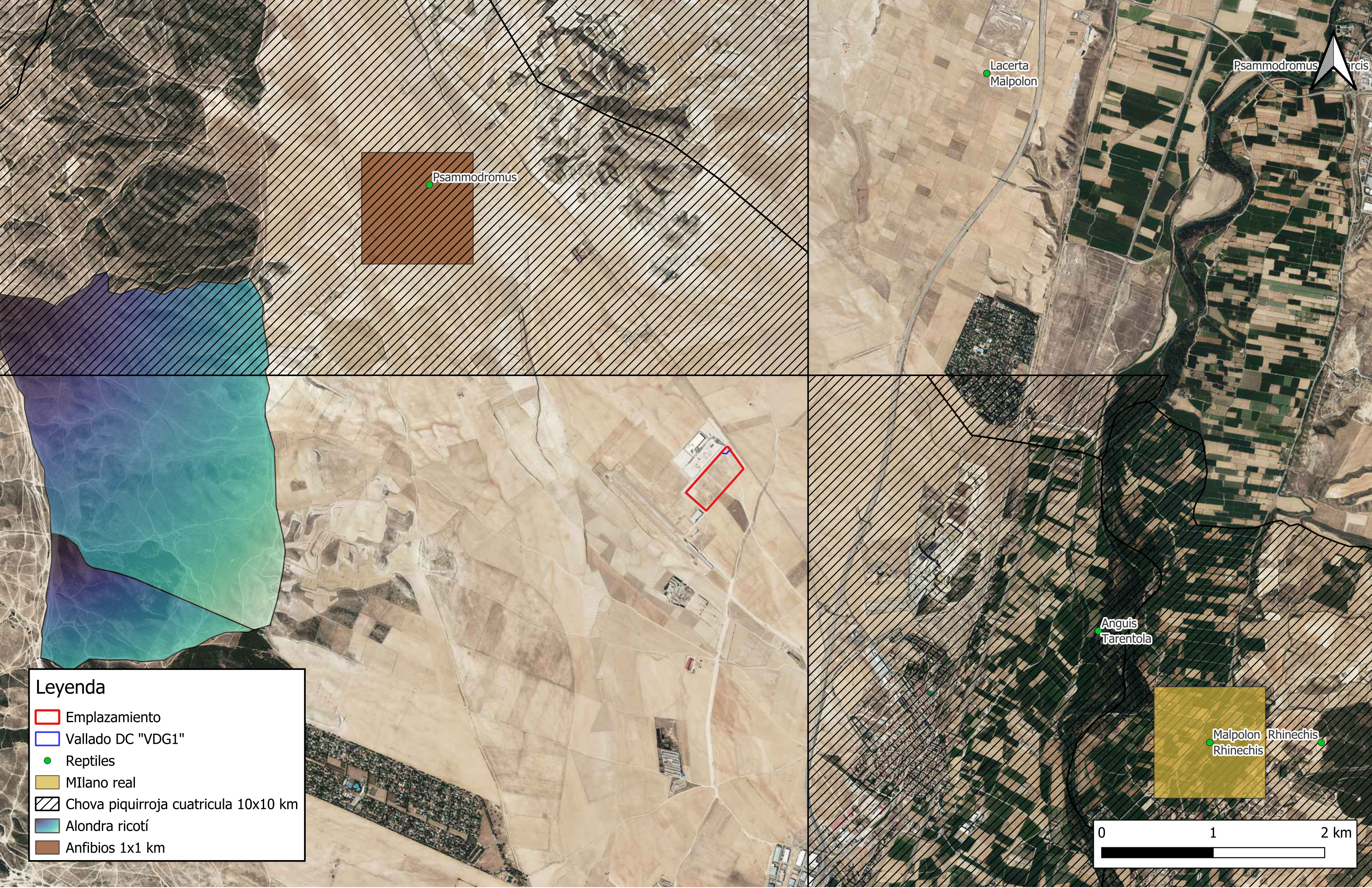
<p>Promotor:</p> <p>Amazon Data Services Spain</p>	<p>Elaborado por:</p> <p></p>	<p>Título del proyecto:</p> <p>Autorización Ambiental Integrada en un Centro de Datos en Villanueva de Gállego (Zaragoza), España. (Data Center, VDG1)</p>	<p>Fecha:</p> <p>Noviembre 2024</p> <p>Escala:</p> <p>1:40.000</p>	<p>Título de plano:</p> <p>Red Natura 2000</p>	<p>Nº de plano:</p> <p>8</p> <p>Hoja:</p> <p>Hoja 1 de 1</p>
--	--	--	--	--	--

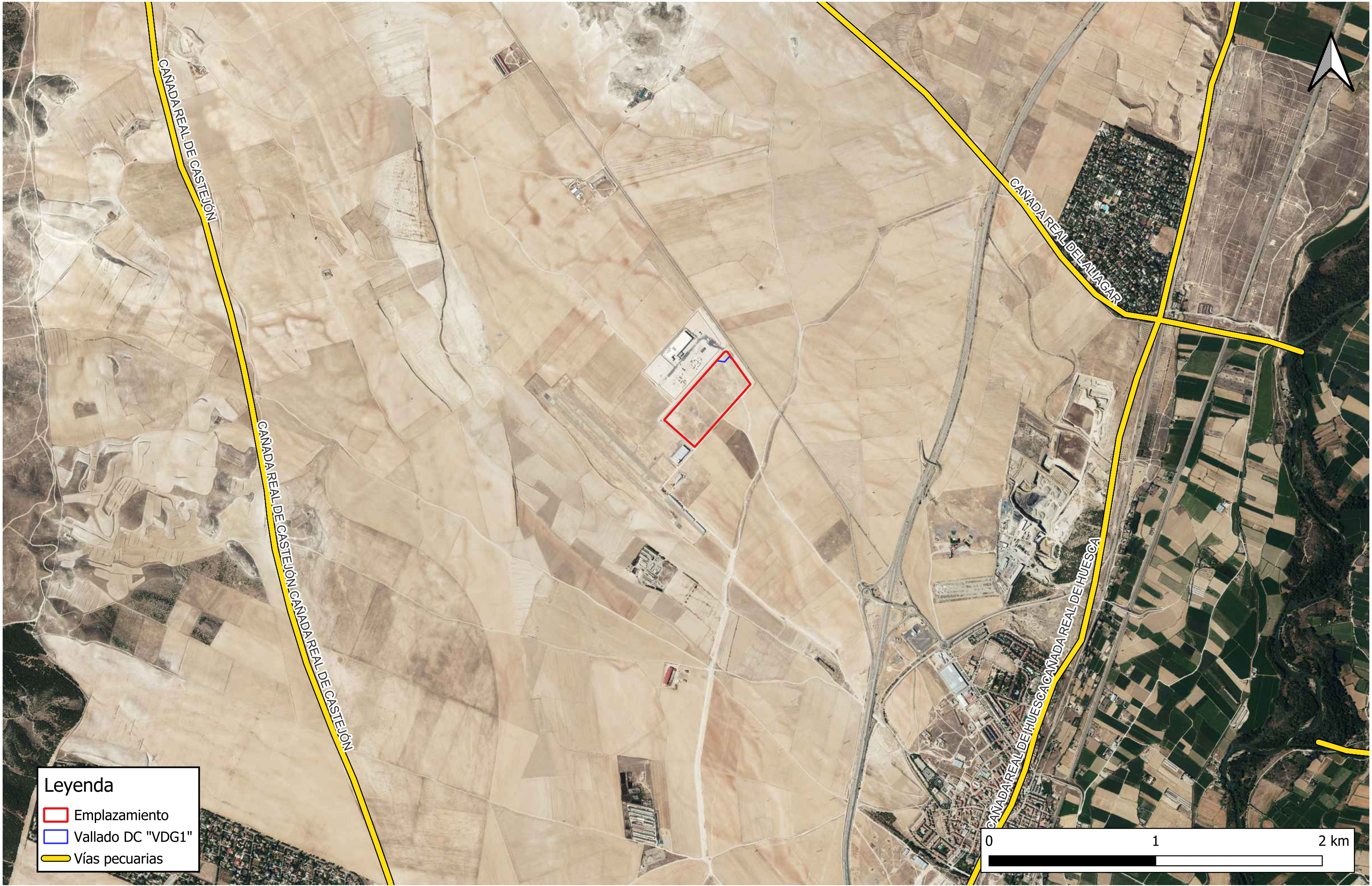


Leyenda

- Emplazamiento
- Vallado DC "VDG1"
- IBA

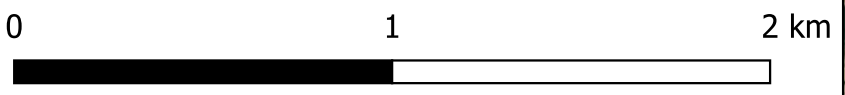
<p>Promotor:</p> <p>Amazon Data Services Spain</p>	<p>Elaborado por:</p> 	<p>Título del proyecto:</p> <p>Autorización Ambiental Integrada en un Centro de Datos en Villanueva de Gállego (Zaragoza), España. (Data Center, VDG1)</p>	<p>Fecha:</p> <p>Noviembre 2024</p> <p>Escala:</p> <p>1:30.000</p>	<p>Título de plano:</p> <p>Áreas de importancia para las aves</p>	<p>Nº de plano:</p> <p>9</p> <p>Hoja:</p> <p>Hoja 1 de 1</p>
--	---	--	--	---	--






Leyenda

- Emplazamiento
- Vallado DC "VDG1"
- Vías pecuarias



<p>Promotor:</p> <p>Amazon Data Services Spain</p>	<p>Elaborado por:</p> <p></p>	<p>Título del proyecto:</p> <p>Autorización Ambiental Integrada en un Centro de Datos en Villanueva de Gállego (Zaragoza), España. (Data Center, VDG1)</p>	<p>Fecha:</p> <p>Noviembre 2024</p> <p>Escala:</p> <p>1:20.000</p>	<p>Título de plano:</p> <p>Elementos culturales Vías pecuarias</p>	<p>Nº de plano:</p> <p>11.1</p> <p>Hoja:</p> <p>Hoja 1 de 1</p>
--	--	--	--	--	---



<p>Promotor:</p> <p>Amazon Data Services Spain</p>	<p>Elaborado por:</p> <p></p>	<p>Título del proyecto:</p> <p>Autorización Ambiental Integrada en un Centro de Datos en Villanueva de Gállego (Zaragoza), España. (Data Center, VDG1)</p>	<p>Fecha:</p> <p>Noviembre 2024</p> <p>Escala:</p> <p>1:20.000</p>	<p>Título de plano:</p> <p>Elementos culturales Bienes de Interés Cultural</p>	<p>Nº de plano:</p> <p>11.2</p> <p>Hoja:</p> <p>Hoja 1 de 1</p>
--	--	--	--	--	---